KATASTRÁLNÍ SITUAČNÍ VÝKRES, M 1:200

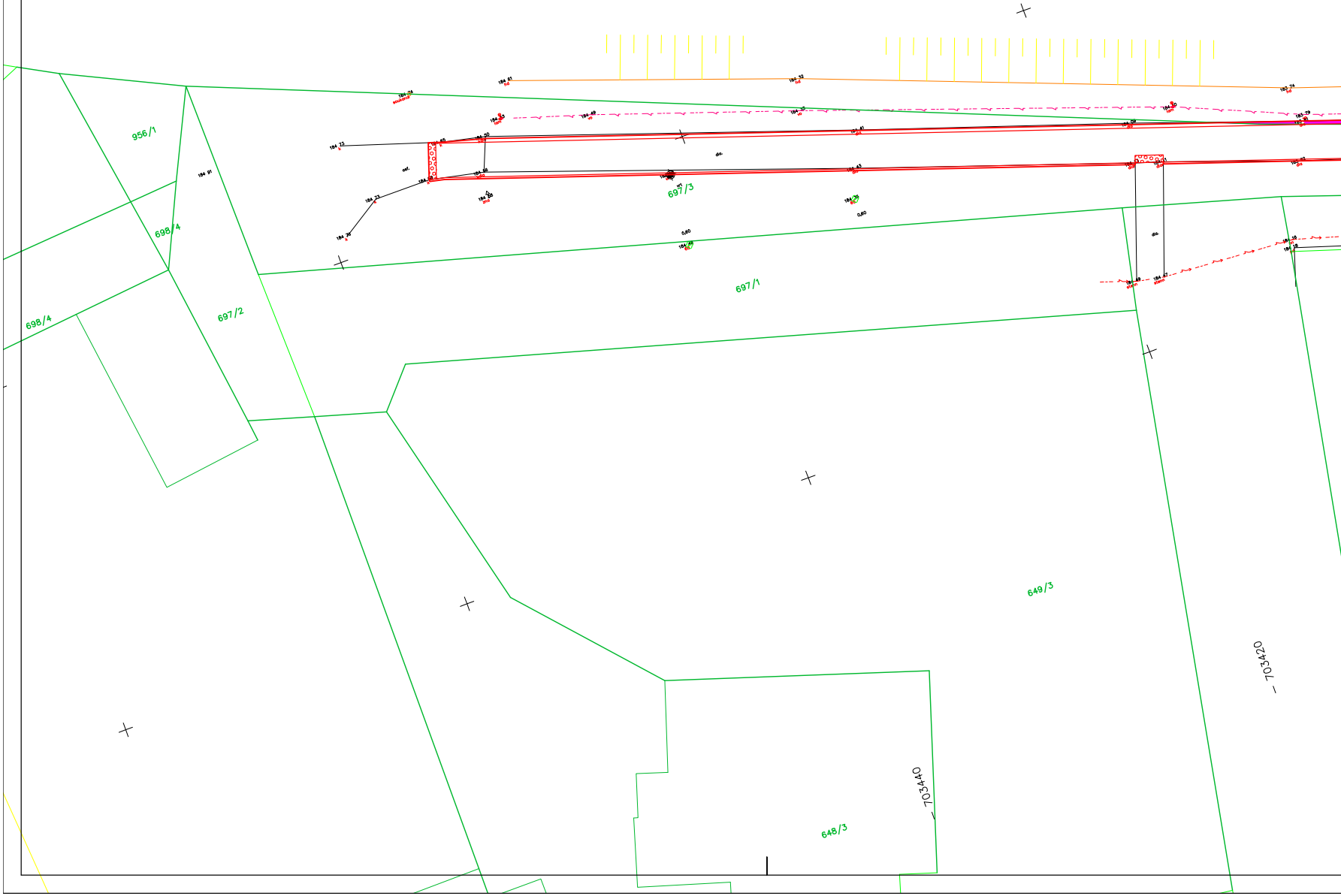
956/1
698/4
698/4
697/2
697/3
697/1
649/3
648/3
184 73
184 61
184 32
184 50
184 56
184 73
184 76
184 49
184 41
184 43
0,60
0,60
asf.
dla.
703420
703440

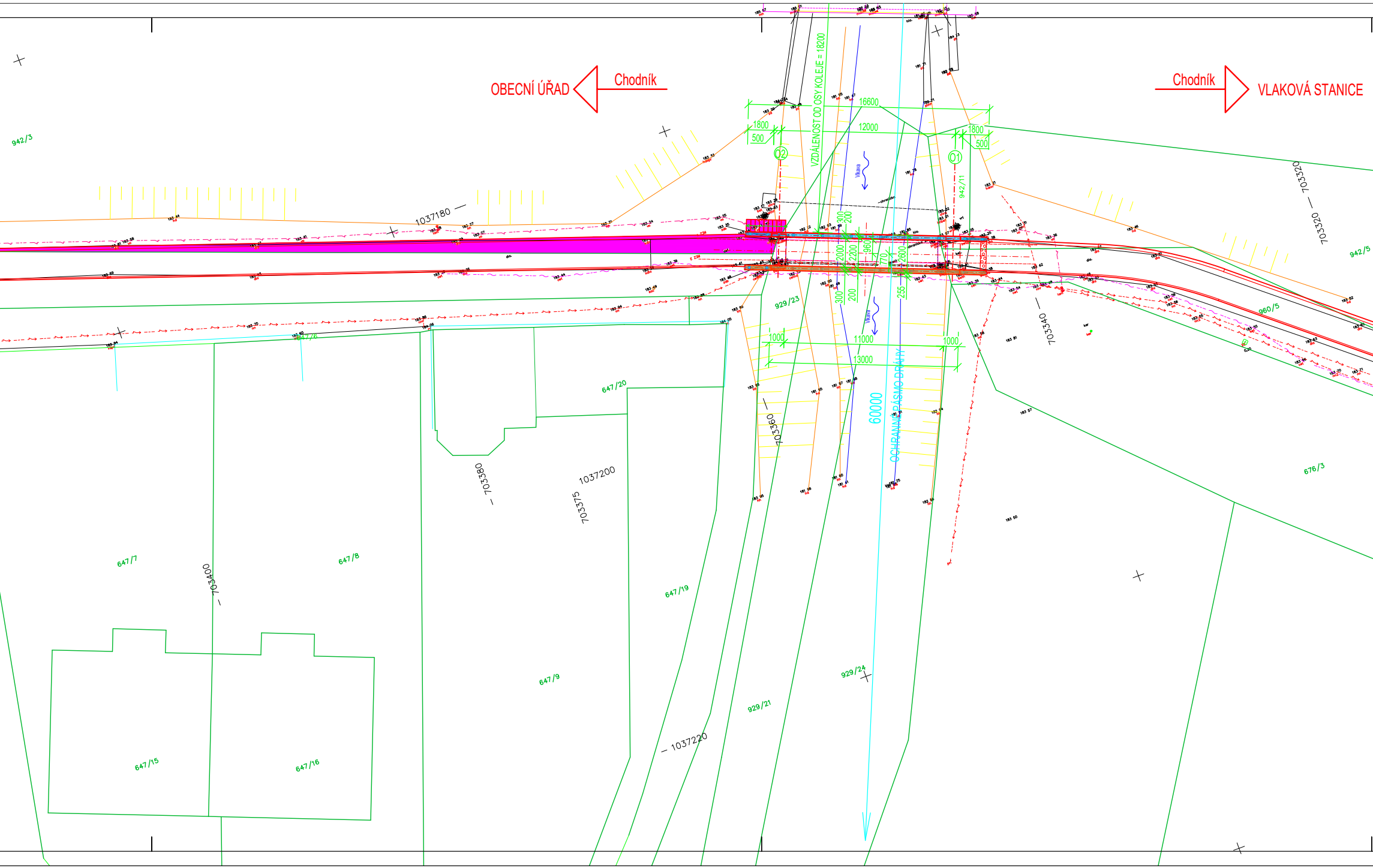
OBECNÍ ÚŘAD
Chodník
Chodník
VLAKOVÁ STANICE
VZDÁLENOST OD OSY KOLEJE = 18200
16600
12000
1800
500
1800
500
O2
O1
Vlkava
Vlkava
942/11
300
200
2000
2200
960
770
2600
300
200
255
1000
11000
1000
13000
60000
OCHRANNÉ PÁSMO DRÁHY
942/3
942/5
960/5
929/23
647/20
647/7
647/8
647/19
647/9
929/24
929/21
647/15
647/16
676/3
1037180
1037200
1037220
703320
703320
703340
703360
703375
703380
703400

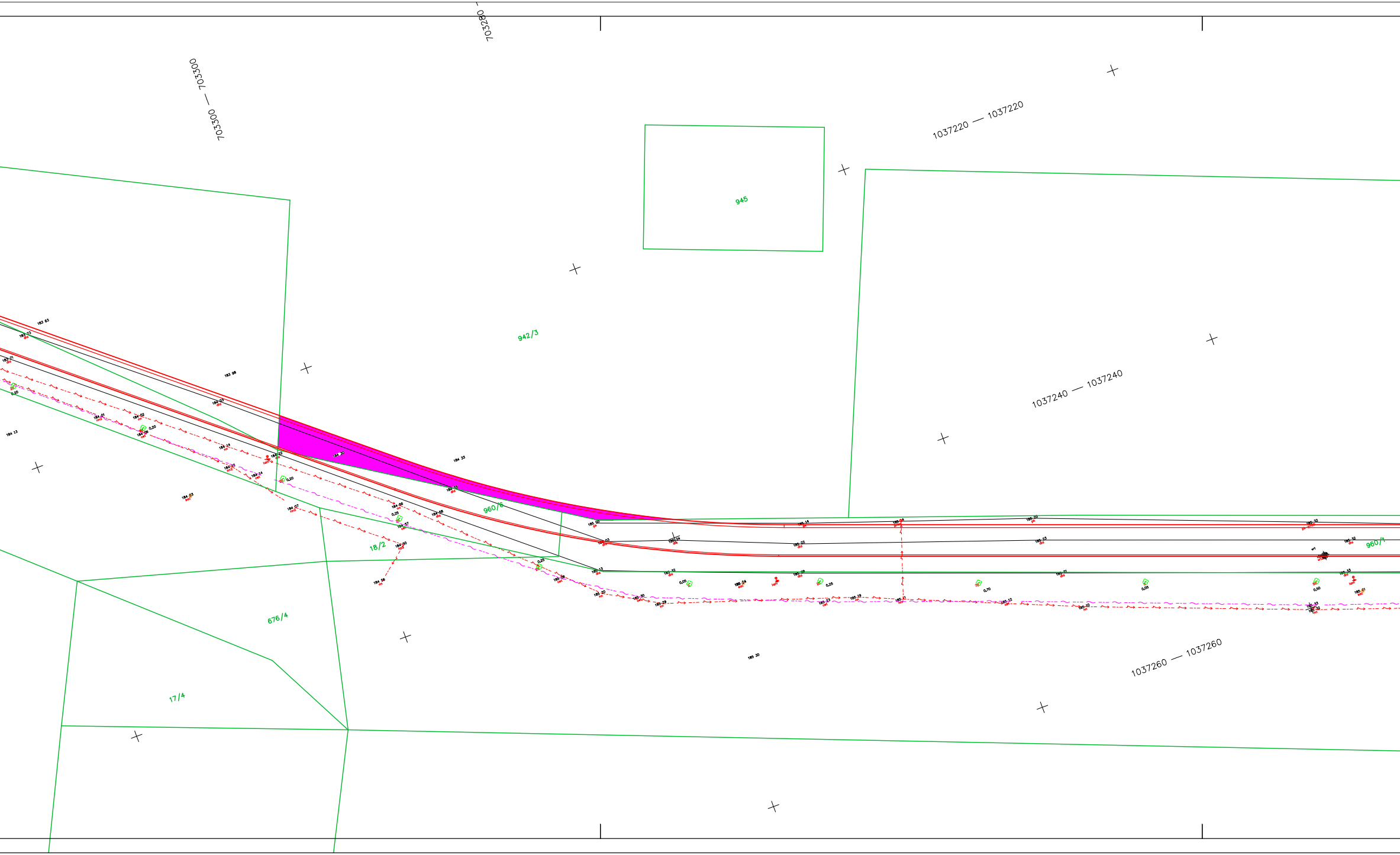
703280
703300 — 703300
1037220 — 1037220
945
942/3
1037240 — 1037240
960/6
18/2
960/1
676/4
17/4
1037260 — 1037260

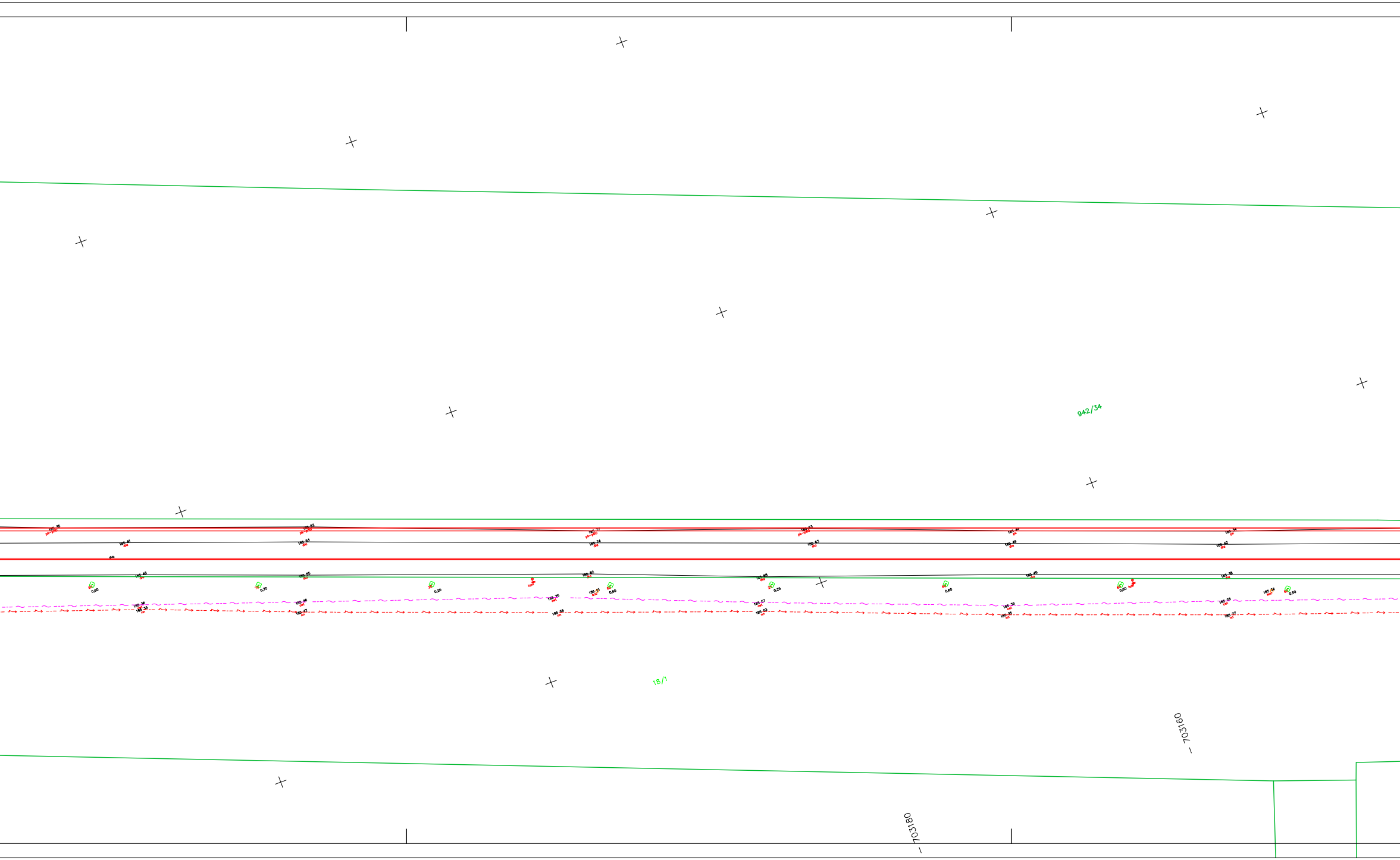
942/34
18/1
703160
703180

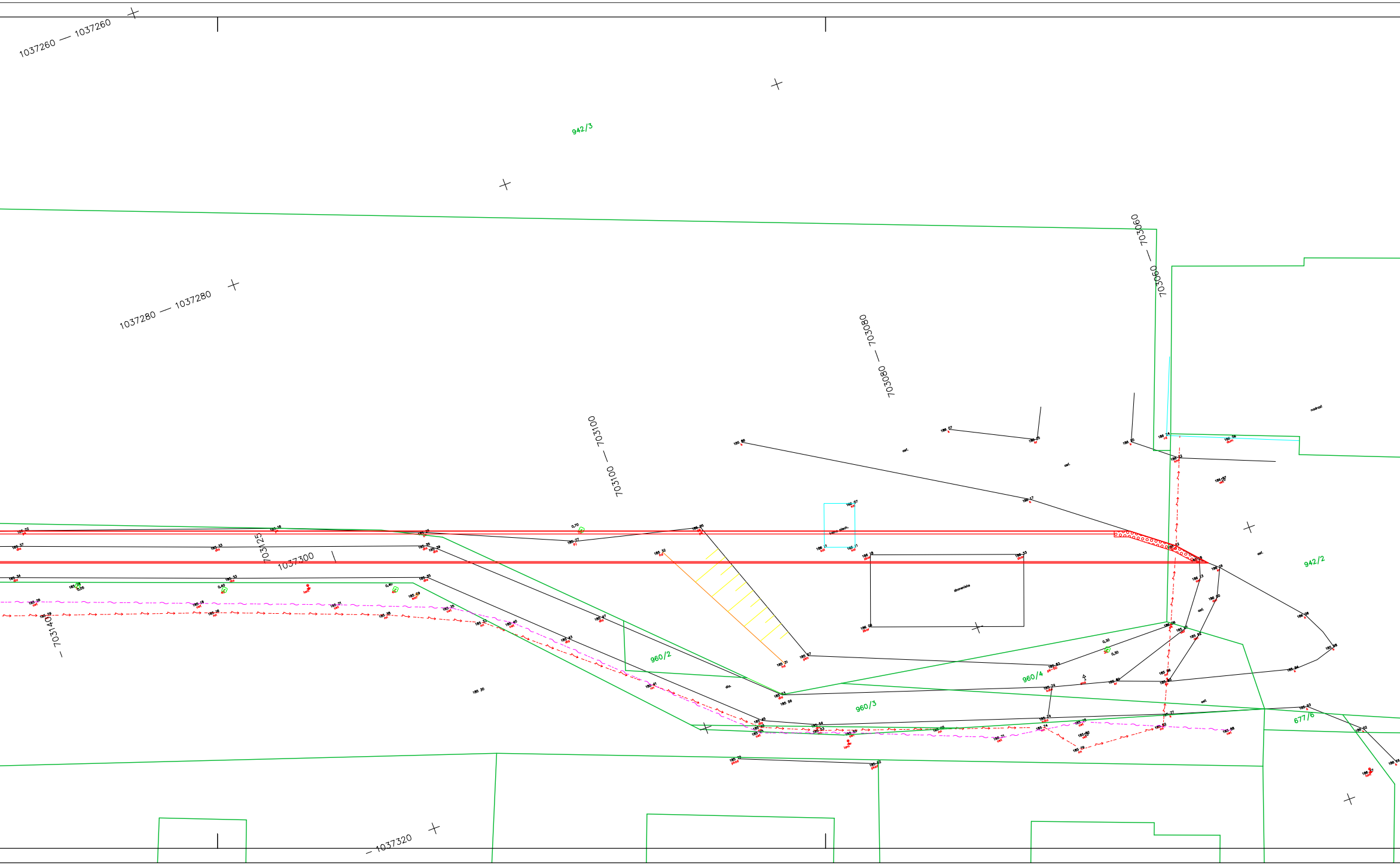
1037260 — 1037260
1037280 — 1037280
942/3
703060 — 703060
703080 — 703080
703100 — 703100
703125
1037300
703140
942/2
960/2
960/4
960/3
677/6
zborenista
asf.
1037320

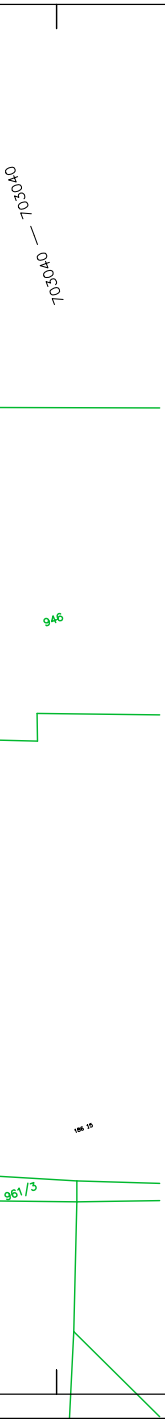
703040 — 703040
946
186 25
961/3

Lávka bez ev.č.

KONTROLOVAL:	VYPRACOVAL:	HIP:
Ing. DAVID MAREČEK, Ph.D.	Ing. DAVID MAREČEK, Ph.D.	Ing. VÍT MATĚJOVSKÝ, DiS.

ZADAVATEL : Obec Kostomlaty nad Labem, Hronětická 237, 289 21 Kostomlaty nad Labem
MÍSTO STAVBY : p.p.č. 697/3, 929/21,23,24, 942/3,5,11,34, 960/1,5,6, k.ú. Kostomlaty n. Labem

Nerudova 2215, 412 01 Litoměřice
tel.: 416 732 335, fax.: 416 732 330

NÁZEV AKCE

LÁVKA U OBECNÍHO ÚŘADU

A CHODNÍK PODÉL TRATI V OBCI KOSTOMLATY NAD LABEM

NÁZEV PŘÍLOHY

KATASTRÁLNÍ SITUAČNÍ VÝKRES

FORMÁT	12xA4
DATUM	01/2026
ÚČEL	DSP
Č. ZAKÁZKY	ST-2025-NN-02
Č. PARÉ	Č. VÝKRESU C.2